

SARRIANS


DEPARTEMENT DU VAUCLUSE



PIECE N° **6.1**

Plan Local d'Urbanisme

PLAN DES SERVITUDES D'UTILITE PUBLIQUE



Conçu par	Commune
Dressé par	Habitat et Développement de Vaucluse
B.WIBAUX	Ingénieur aménagement rural Direction animation
JB.PORHEL	Chargé de mission urbanisme
M.DUBOIS	Assistant d'études urbanisme



08/11/2016

SOMMAIRE

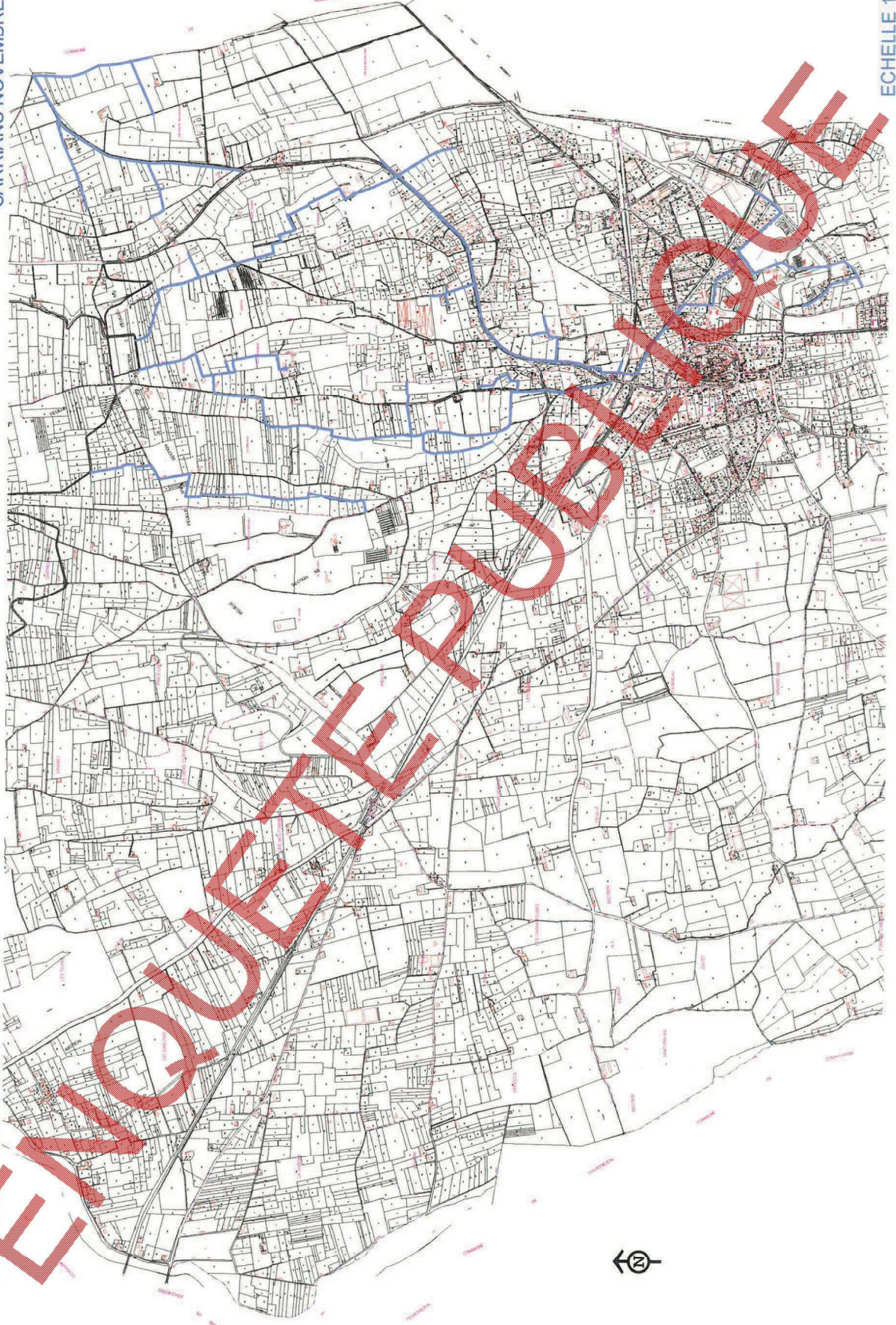
	<u>Pages</u>
SERVITUDE A2 :.....	2
SERVITUDE A3 :.....	4
SERVITUDE AC1 :.....	7
SERVITUDE AS1 :.....	10
SERVITUDE I3 :.....	13
SERVITUDE I4 :.....	14
SERVITUDE Int1 :.....	15
SERVITUDE PT2 :.....	16
SERVITUDE PT3 :.....	17
SERVITUDE T5 :.....	18

ENQUÊTE PUBLIQUE

SERVITUDE A2

CANALISATIONS (planche A)

SARRIANS NOVEMBRE 2004



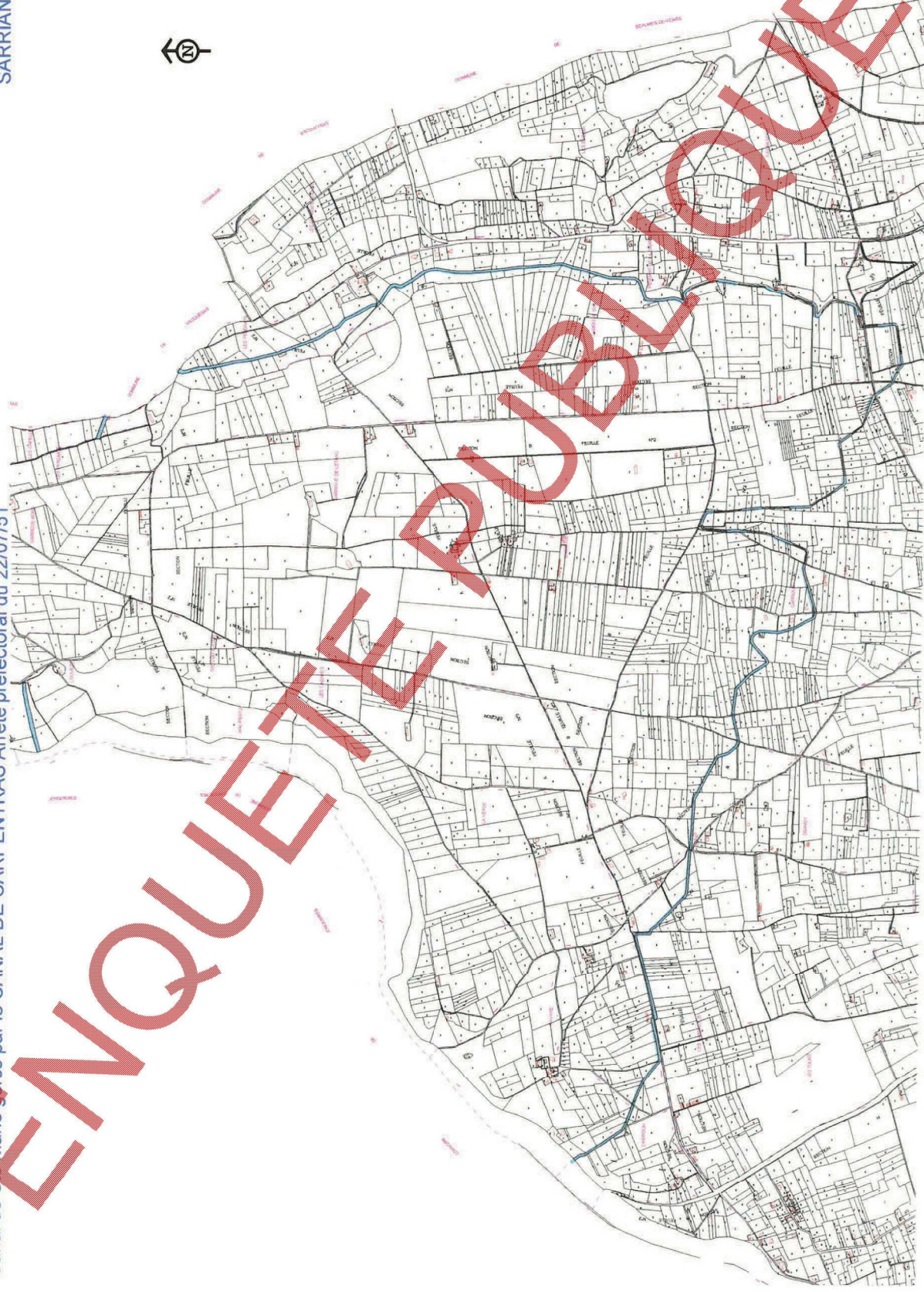
ECHELLE 1/18000

SERVITUDES POUR LA POSE DE CANALISATIONS SOUTERRAINES D'IRRIGATION

SERVITUDE A3

Canal de Sté-Marie gérés par le CANAL DE CARPENTRAS Arrêté préfectoral du 22/07/51

SARRIANS NOVEMBRE 2004



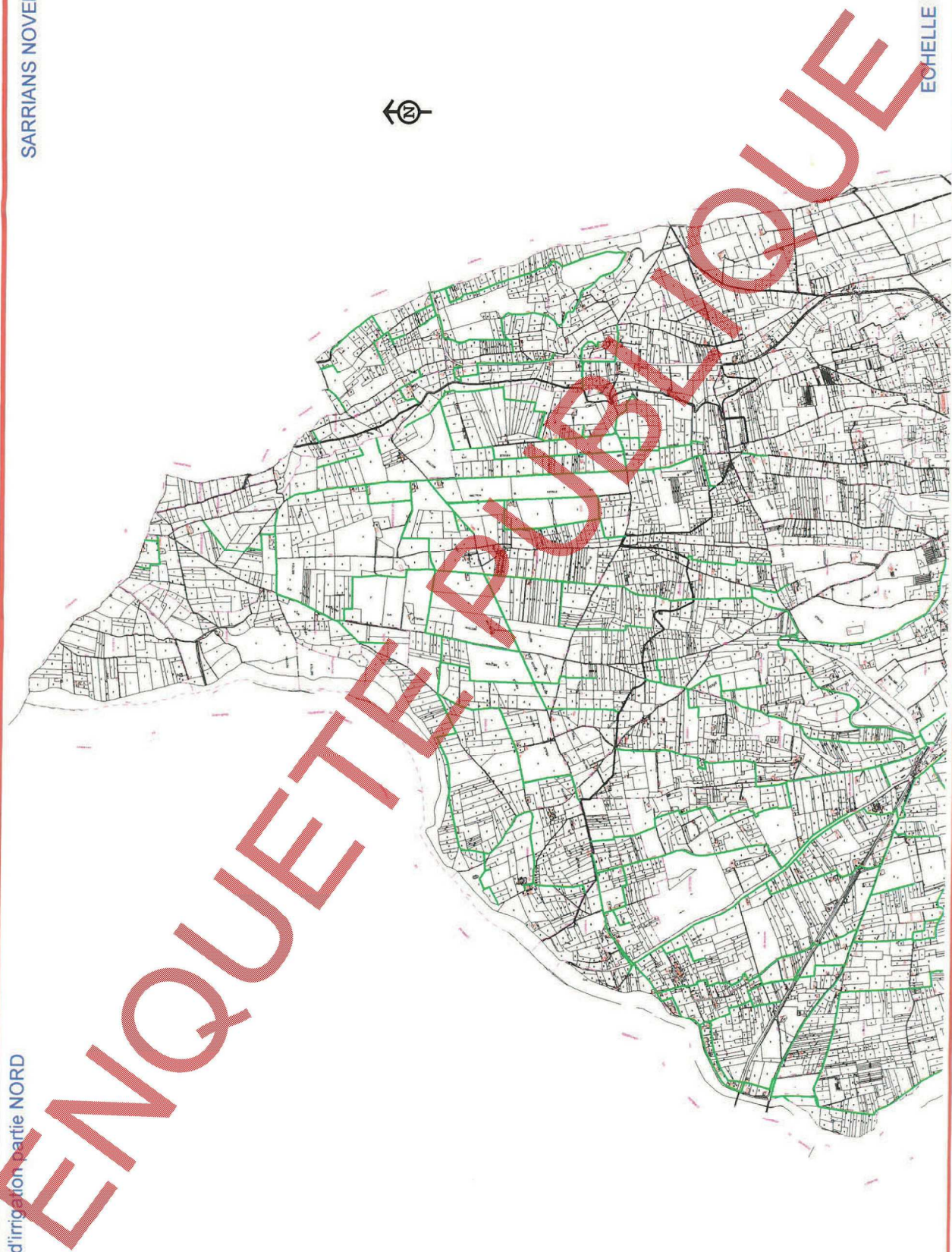
ECHELLE 1/16000

SERVITUDES POUVANT ETRES RENDUES APPLICABLES AUX TERRAINS RIVERAINS DES CANAUX D'IRRIGATION ET EMISSAIRES D'ASSAINISSEMENT DES TERRES

SERVITUDE A3

Fossés d'irrigation, partie NORD

SARRIANS NOVEMBRE 2004



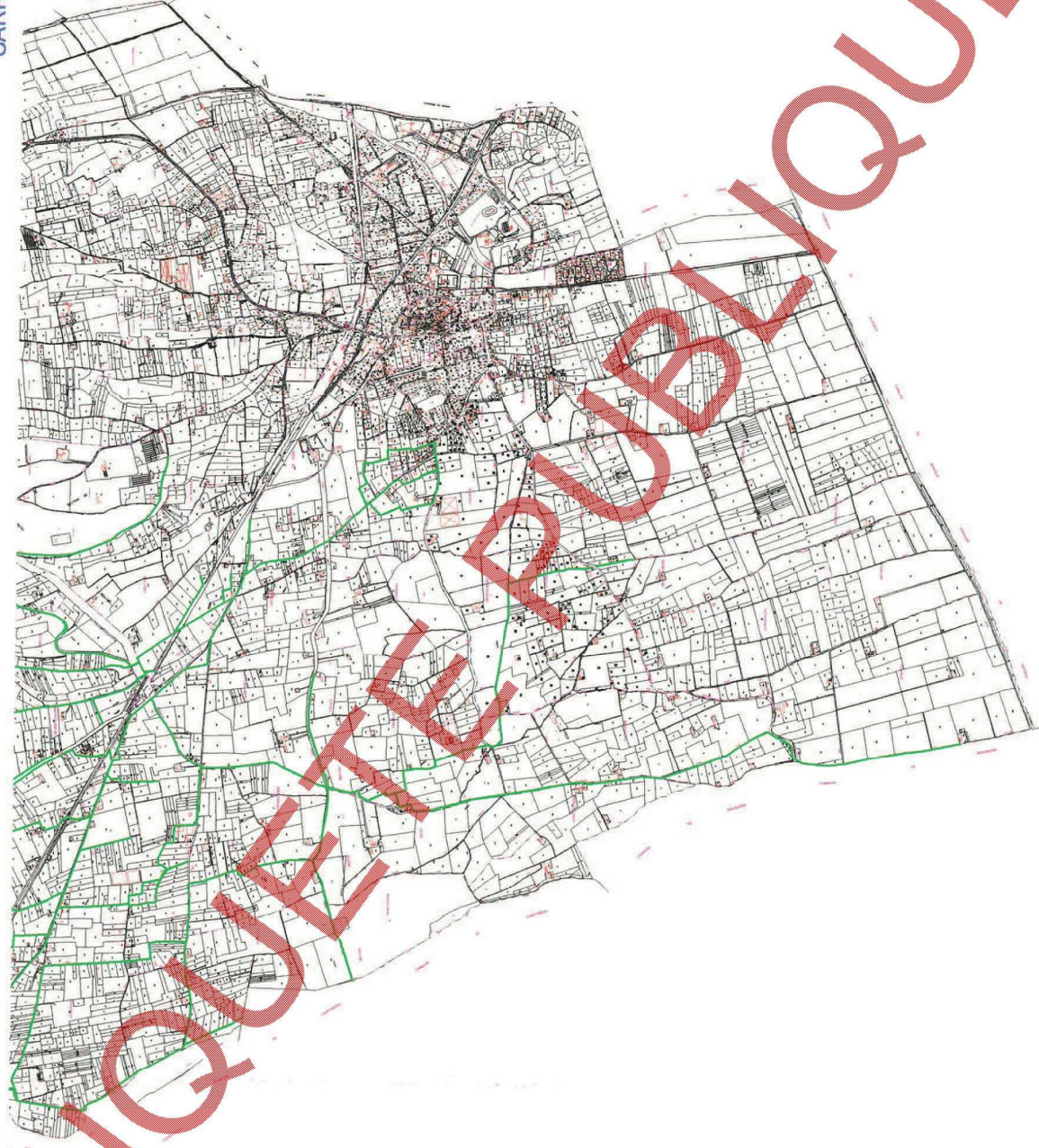
ECHELLE 1/25000

SERVITUDES POUVANT ETRE RENDUES APPLICABLES AUX TERRAINS RIVERAINS DES FOSSES D'IRRIGATION

SERVITUDE A3

Fossés d'irrigation partie SUD

SARRIANS NOVEMBRE 2004



ECHELLE 1/25000

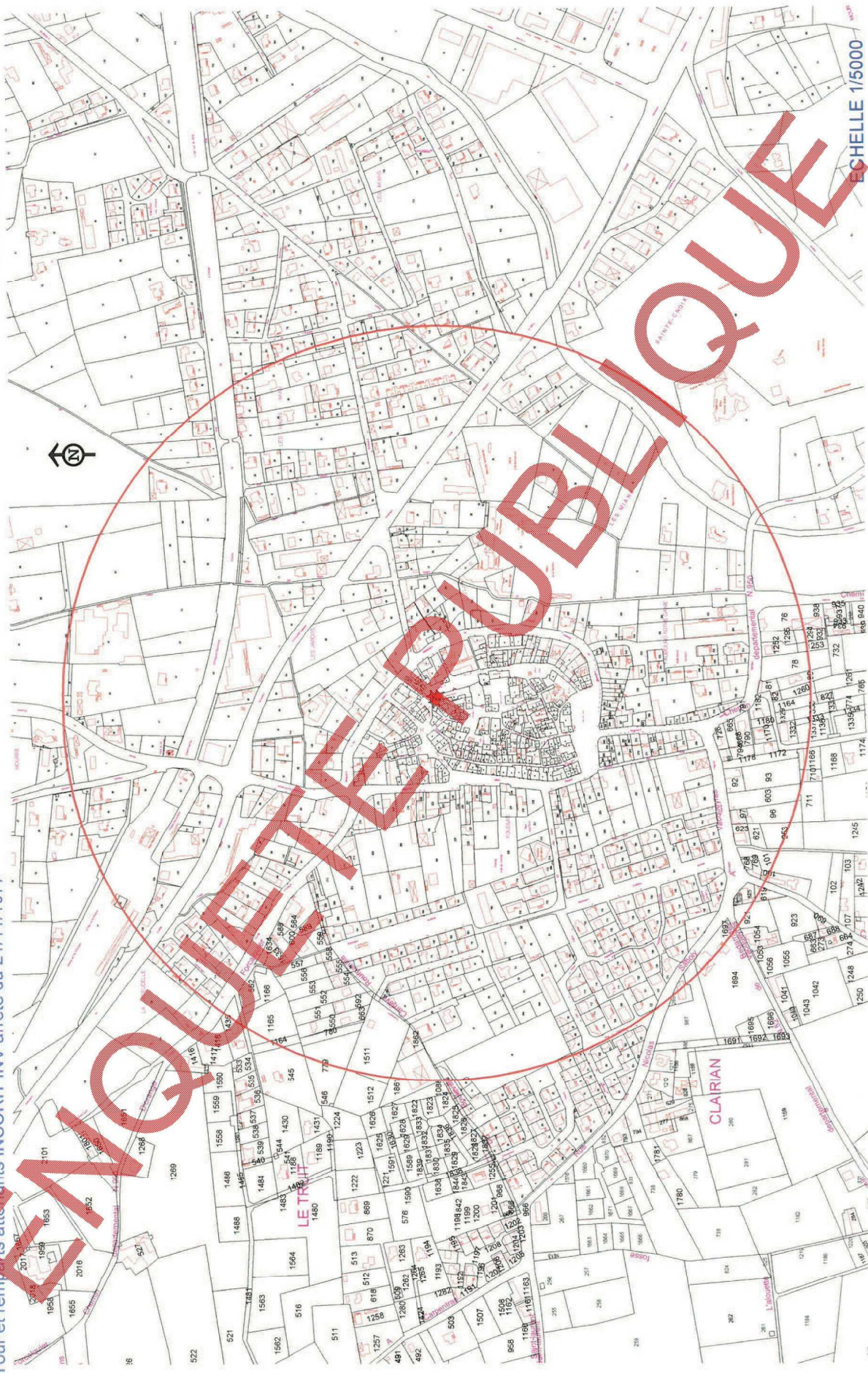
SERVITUDES POUVANT ETRE RENDUES APPLICABLES AUX TERRAINS RIVERAINS DES FOSSES D'IRRIGATION

SERVITUDE AC1

ANNULE ET REMPLACE LA CARTE DE DECEMBRE 2002

Tour et remparts attenants INSCRIT INV arrêté du 21/11/1977

SARRIANS NOVEMBRE 2004



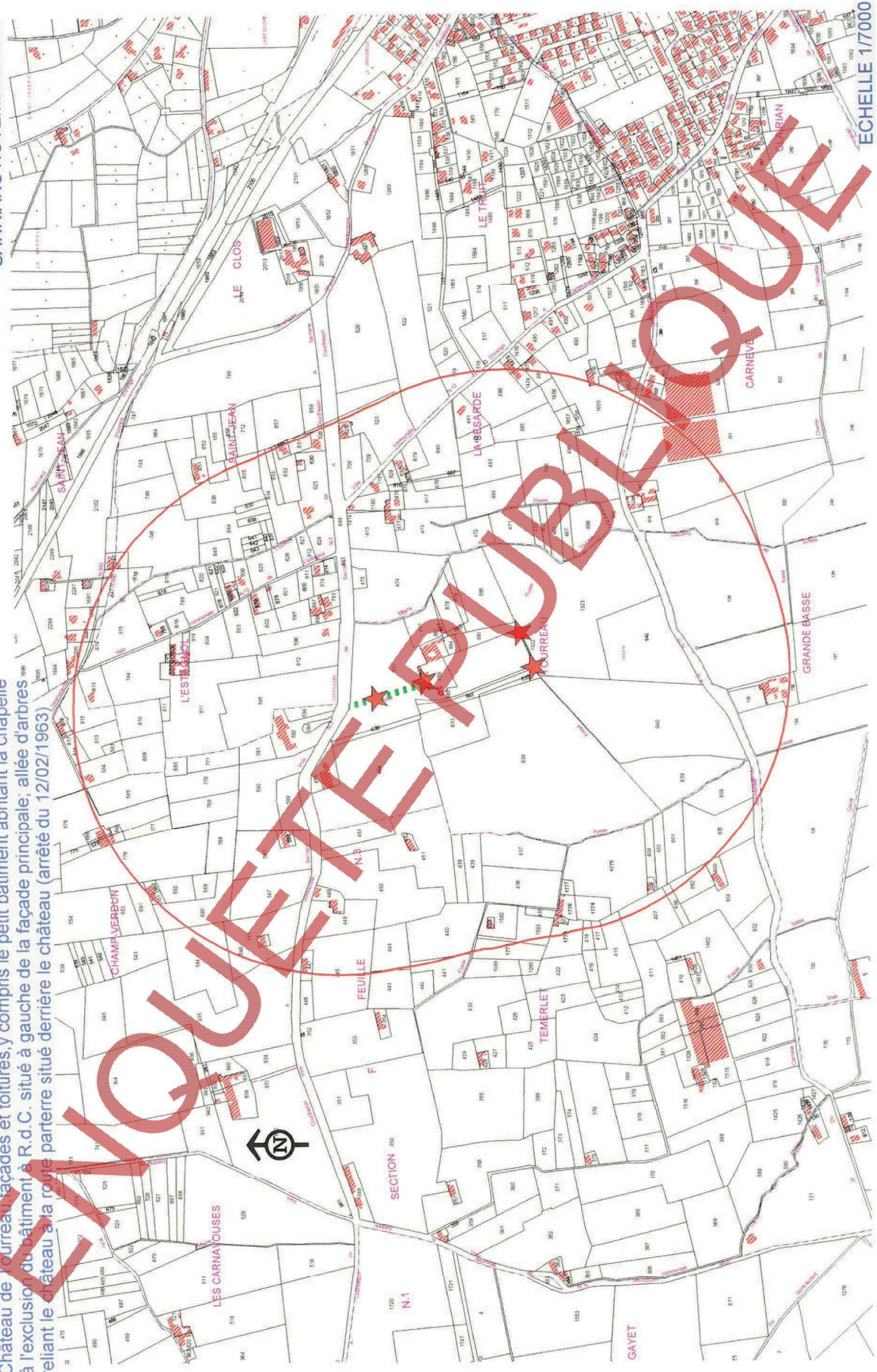
ECHELLE 1/5000

SERVITUDES DE PROTECTION DES MONUMENTS HISTORIQUES

SERVITUDE AC1

SARRIANS NOVEMBRE 2004

Château de Tourreaut, façades et toitures, y compris le petit bâtiment abritant la chapelle à l'exclusion du bâtiment à R.d.C. situé à gauche de la façade principale; allée d'arbres reliant le château à la route partant derrière le château (arrêté du 12/02/1963)



ECHELLE 1/7000

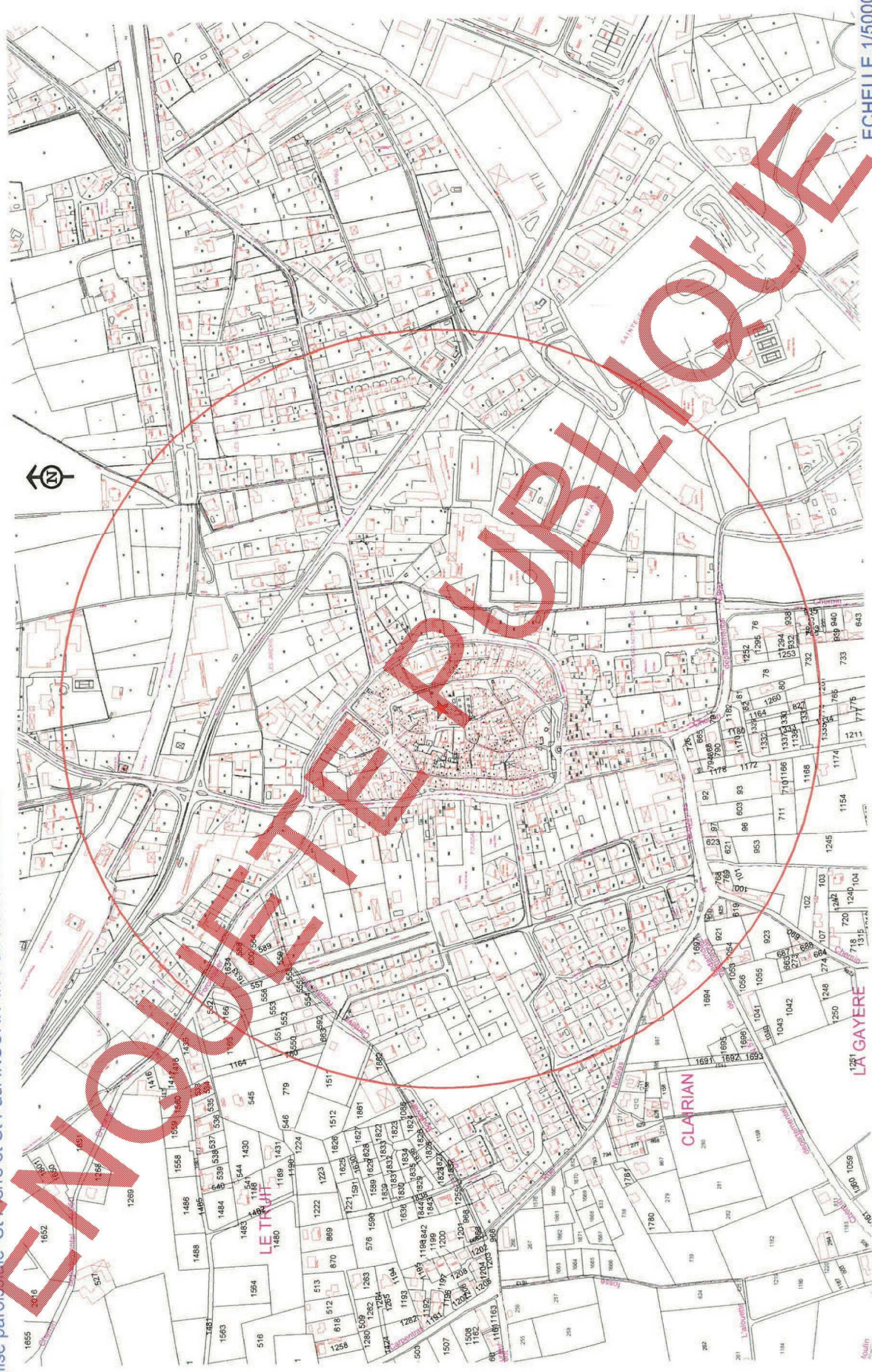
SERVITUDES DE PROTECTION DES MONUMENTS HISTORIQUES

SERVITUDE AC1

ANNULE ET REMPLACE LA CARTE DE DECEMBRE 2002

Eglise paroissiale St Pierre et St Paul INSCRIT INV arrêté du 05/12/1973

SARRIANS NOVEMBRE 2004



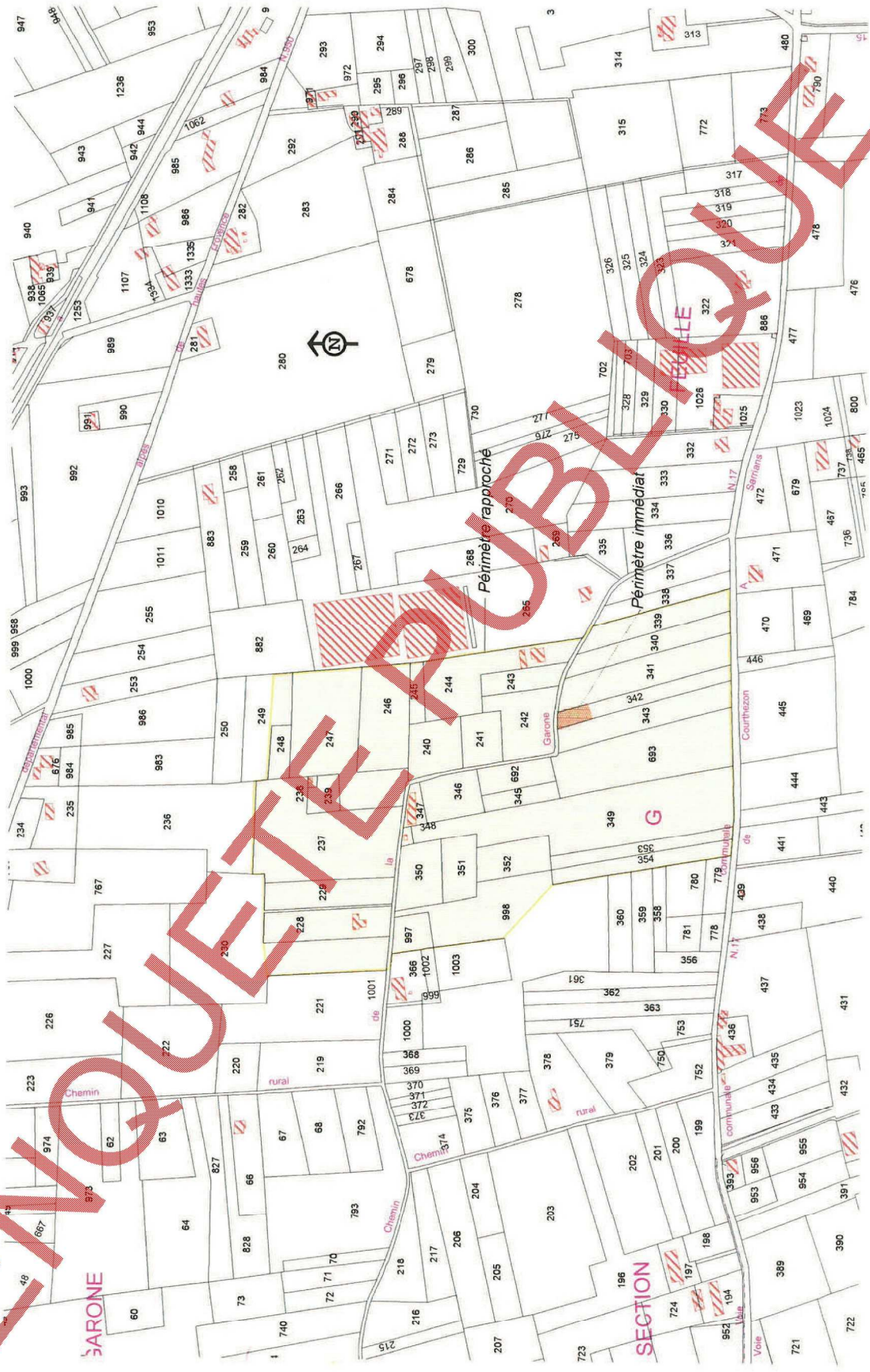
ECHELLE 1/5000

SERVITUDES DE PROTECTION DES MONUMENTS HISTORIQUES

SERVITUDE AS1

Périmètre rapproché et immédiat du Plan (arrêté du 28 Mars 2001)

SARRIANS NOVEMBRE 2004



ECHELLE 1/4000

SERVITUDES RESULTANT DE L'INSTAURATION DE PERIMETRES DE PROTECTION DES EAUX POTABLES ET MINERALES

SERVITUDE AS1

Périmètre rapproché et immédiat de Cazés (arrêté du 28 Mars 2001)

SARRIANS NOVEMBRE 2004

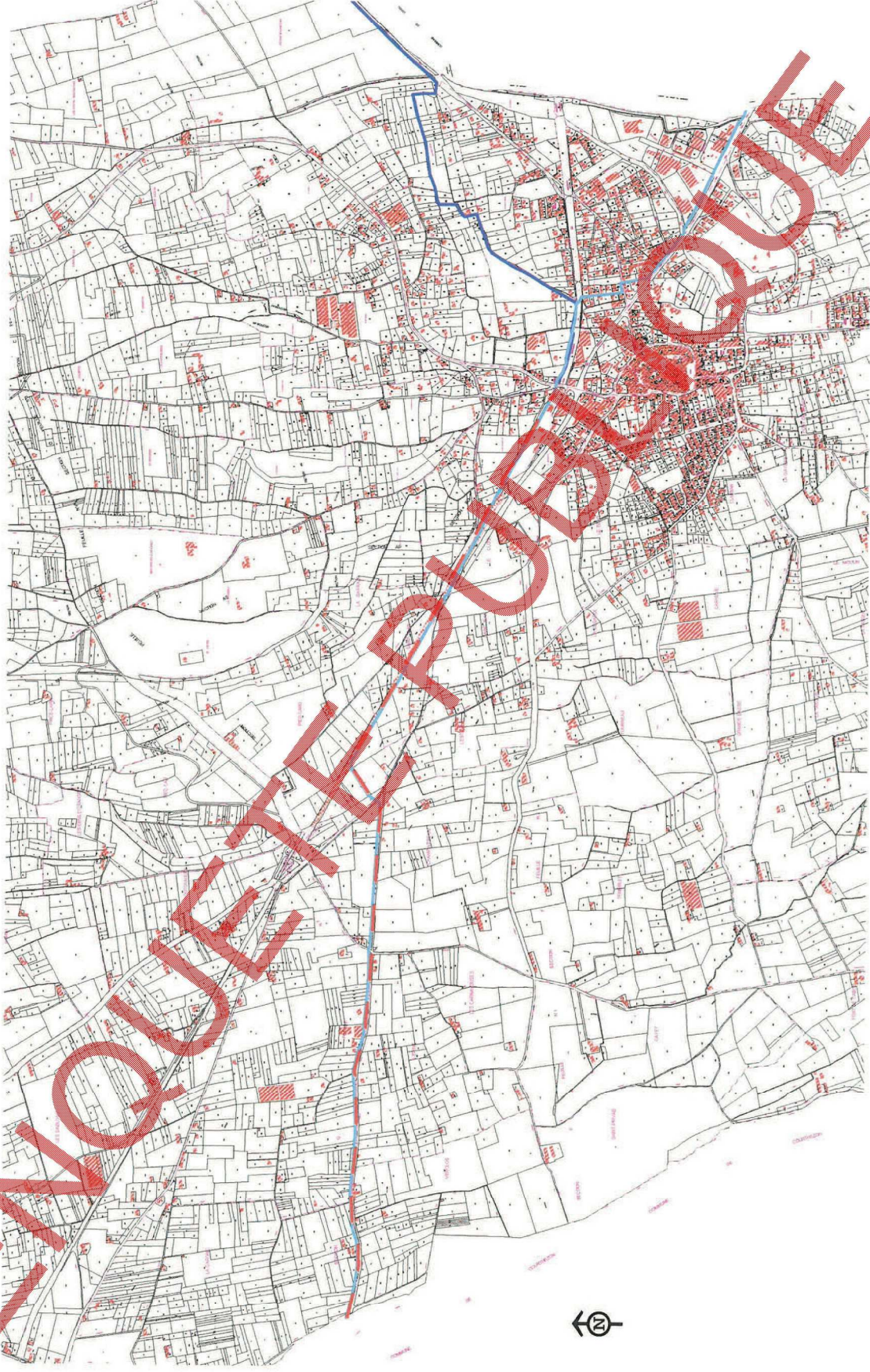


SERVITUDES RESULTANT DE L'INSTAURATION DE PERIMETRES DE PROTECTION DES EAUX POTABLES ET MINERALES

SERVITUDE I3

Décret du 14/10/1991 et arrêté du 23/06/1999
doublement de la canalisation arrêté du 25/09/2002

SARRIANS DECEMBRE 2004

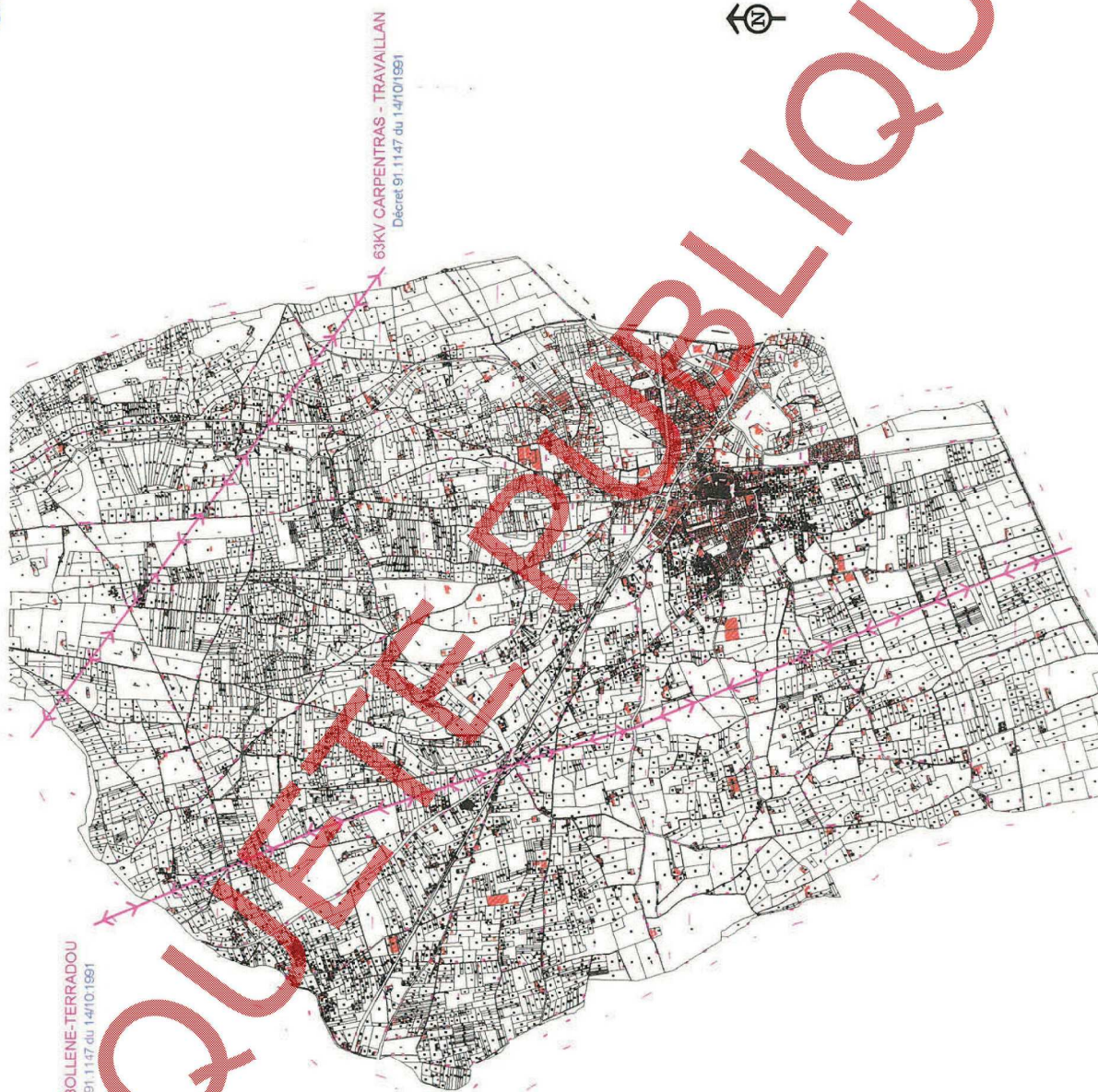


ECHELLE 1/17000

SERVITUDES RELATIVES A L'ETABLISSEMENT DES CANALISATIONS DE DISTRIBUTION ET DE TRANSPORT DE GAZ

SERVITUDE I4

SARRIANS NOVEMBRE 2004

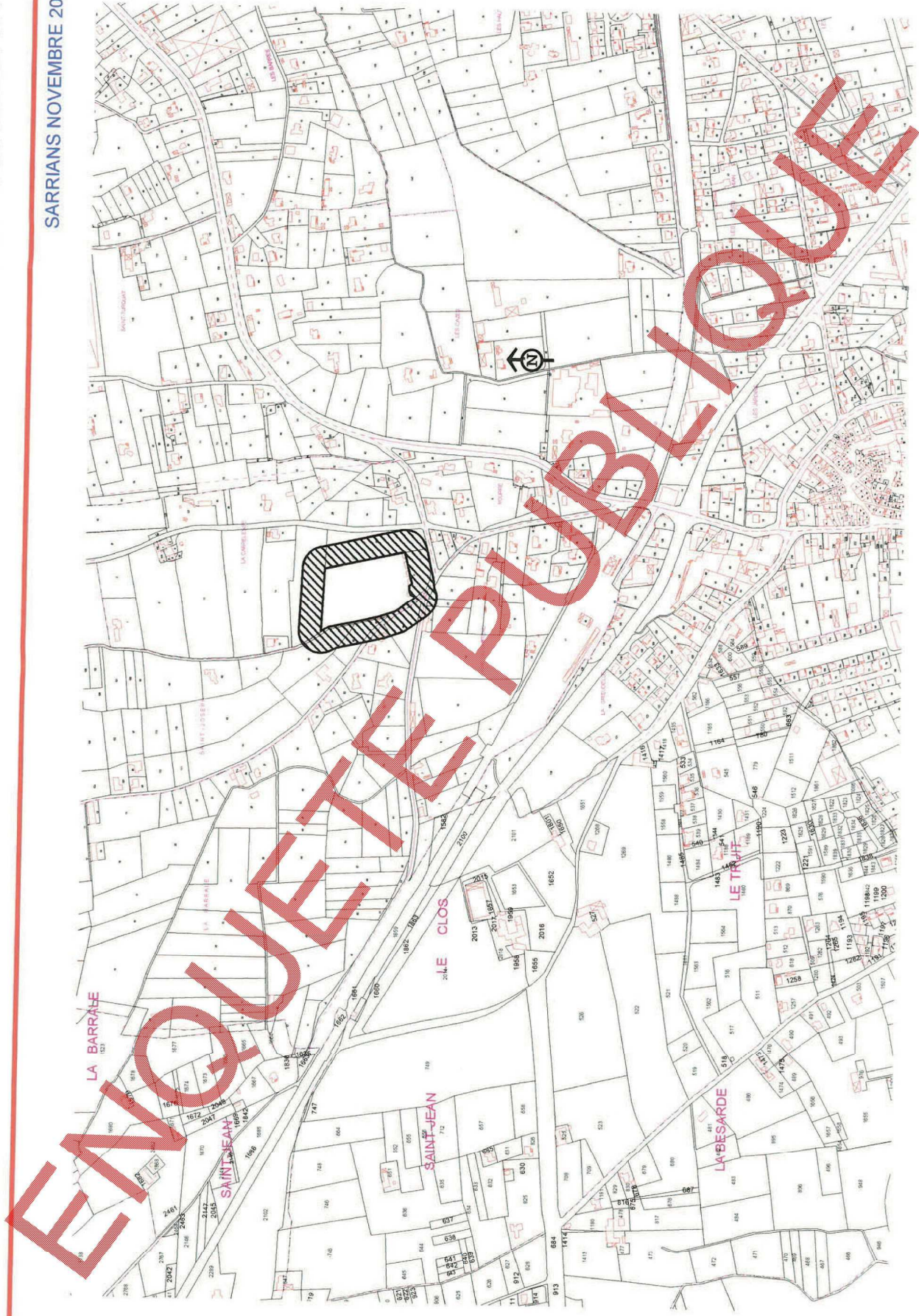


ECHELLE 1/35000

SERVITUDES RELATIVES A L'ETABLISSEMENT DES CANALISATIONS ELECTRIQUES

SERVITUDE INT1

SARRIANS NOVEMBRE 2004



ECHELLE 1/6000

SERVITUDE AU VOISINAGE DES CIMETIERS

SERVITUDE PT2

Décret du 10 Février 1987

SARRIANS NOVEMBRE 2004

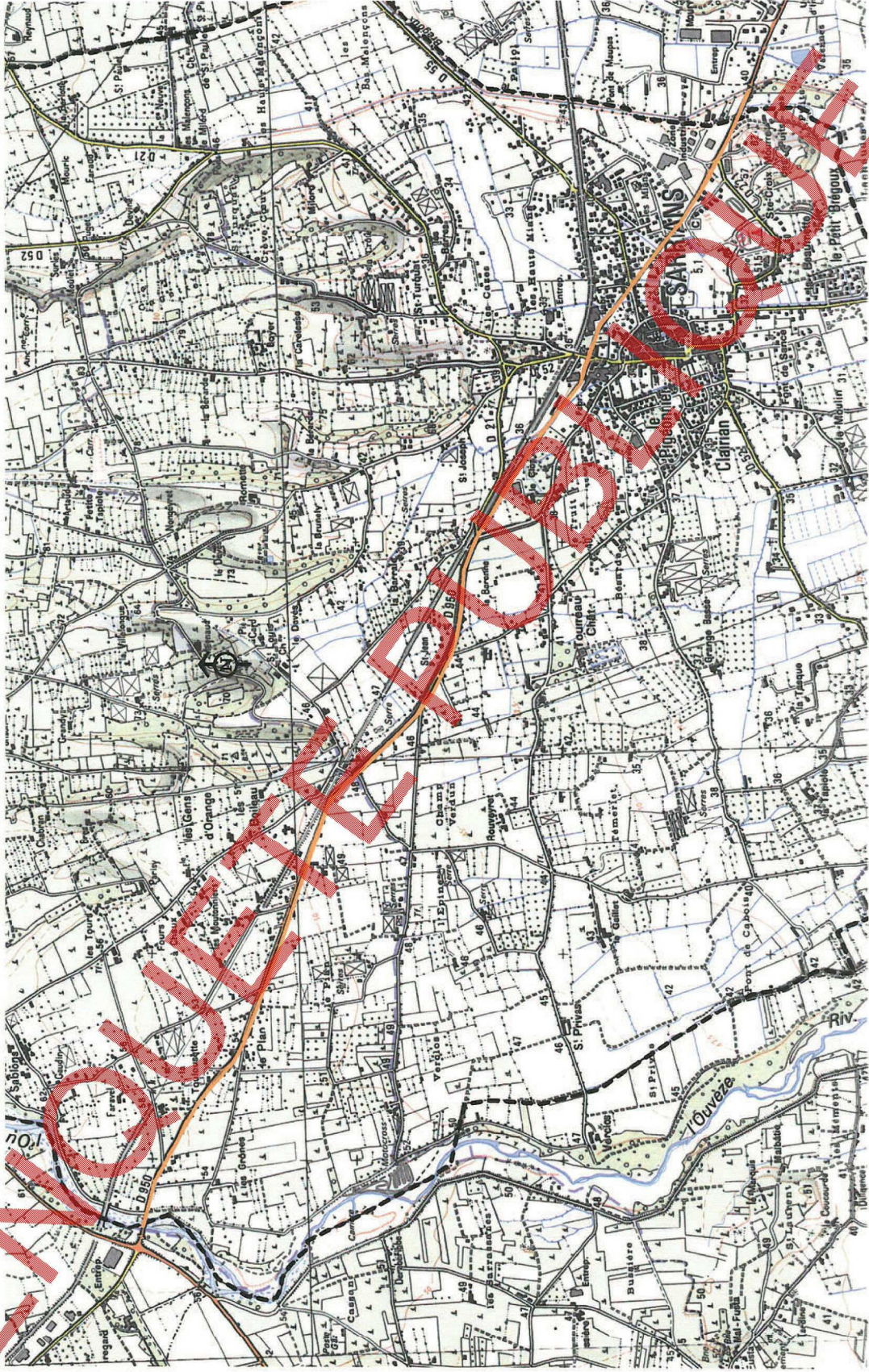


ECHELLE 1/36000

SERVITUDES RELATIVES AUX TRANSMISSIONS RADIOELECTRIQUES CONCERNANT LA PROTECTION CONTRE
LES OBSTACLES DES CENTRES D'EMISSION ET DE RECEPTION EXPLOITES PAR L'ETAT

SERVITUDE PT3

SARRIANS NOVEMBRE 2004

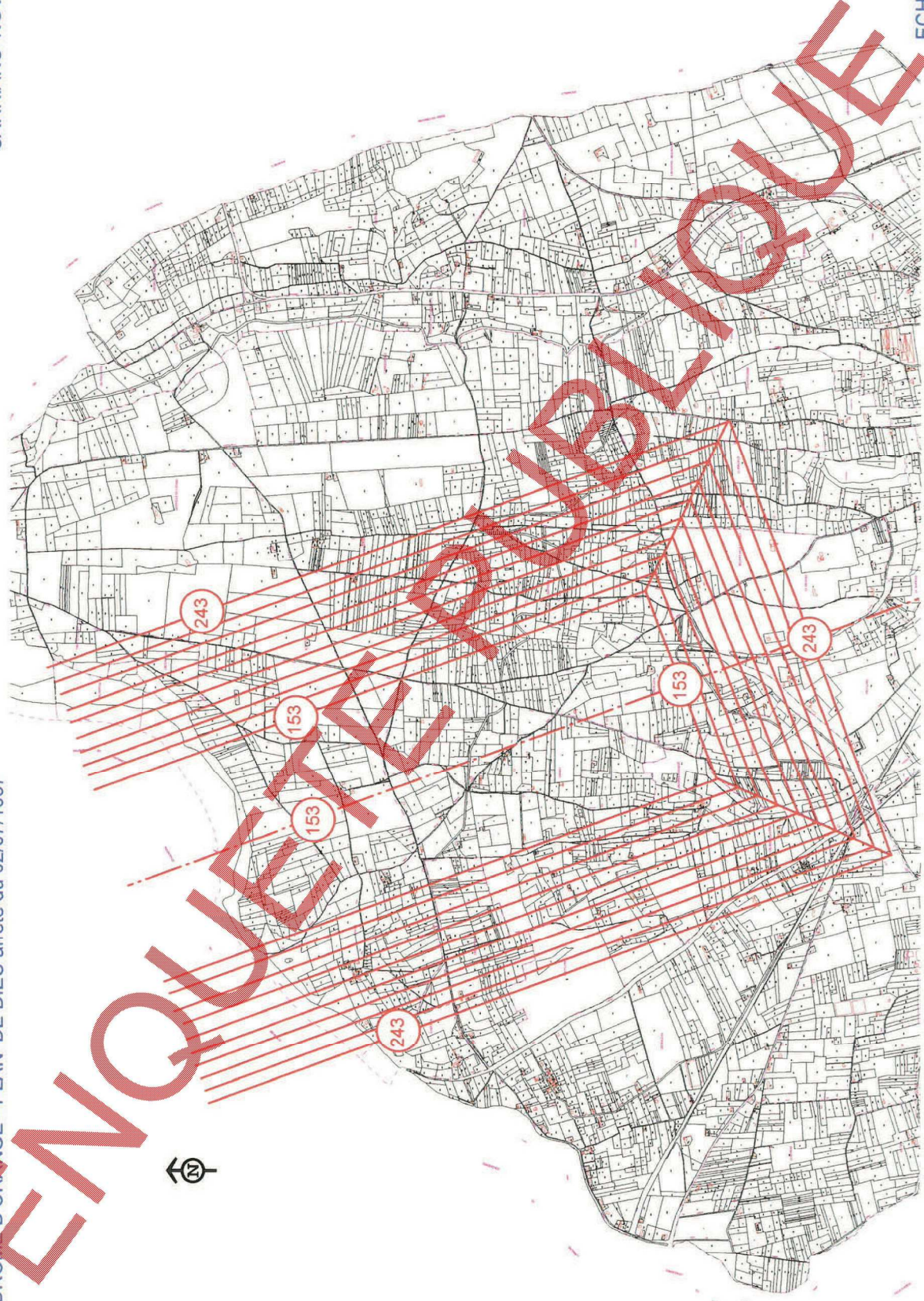


ECHELLE 1/20000

SERVITUDE T5

AERODROME D'ORANGE - PLAN DE DIEU arrêté du 02/07/1987

SARRIANS NOVEMBRE 2004



ECHELLE 1/20000

SERVITUDES DE DEGAGEMENT AERODROMES CIVILS ET MILITAIRES